



**КОМИТЕТ АРХИТЕКТУРЫ И ГРАДОСТРОИТЕЛЬСТВА
КУРСКОЙ ОБЛАСТИ**

Р Е Ш Е Н И Е

«20» февраля 2024 года

№ 01-12/ 45

г. Курск

**О внесении изменений в Генеральный план
муниципального образования «поселок Новокасторное»
Касторенского района Курской области**

В соответствии с Градостроительным кодексом Российской Федерации, Законом Курской области от 7 декабря 2021 года № 109-ЗКО «О перераспределении отдельных полномочий между органами местного самоуправления поселений, муниципальных районов Курской области и органами государственной власти Курской области в области градостроительной деятельности», постановлением Администрации Курской области от 02.03.2022 № 180-па «Об утверждении Положения о порядке подготовки и утверждения проектов документов территориального планирования городских и сельских поселений Курской области» комитет архитектуры и градостроительства Курской области РЕШИЛ:

Утвердить прилагаемые изменения, которые вносятся в Генеральный план муниципального образования «поселок Новокасторное» Касторенского района Курской области, утвержденный решением Собрании депутатов поселка Новокасторное Касторенского района Курской области от 17.12.2012 № 27.

Председатель комитета,
главный архитектор Курской области

С.Г. Чернов

УТВЕРЖДЕНЫ

решением комитета архитектуры и
градостроительства Курской области
от «20» февраля 2024 года № 01-12/ 45

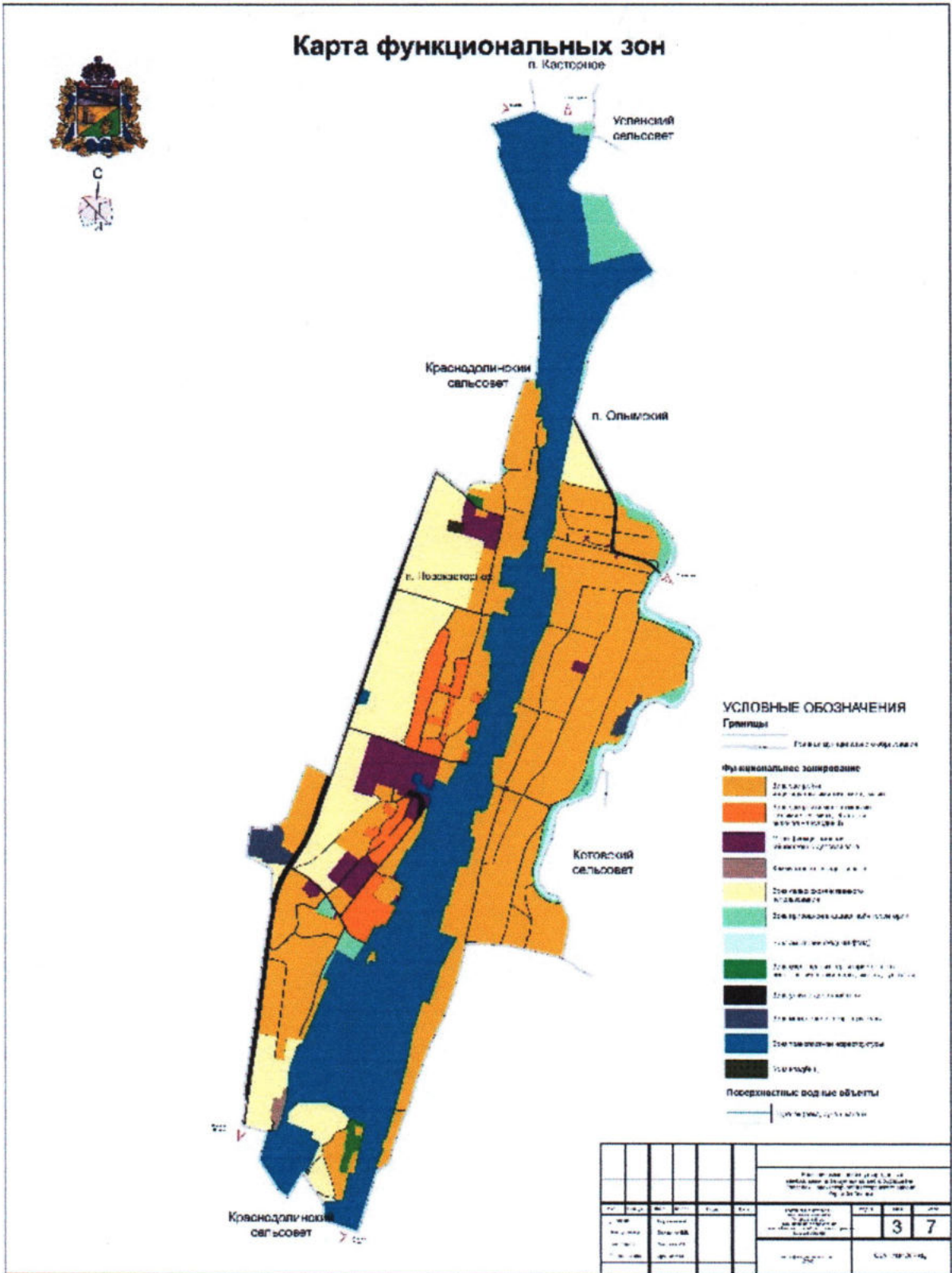
ИЗМЕНЕНИЯ,

**которые вносятся в Генеральный план муниципального образования
«поселок Новокасторное» Касторенского района Курской области,
утвержденный решением Собрании депутатов поселка Новокасторное
Касторенского района Курской области от 17.12.2012 № 27**

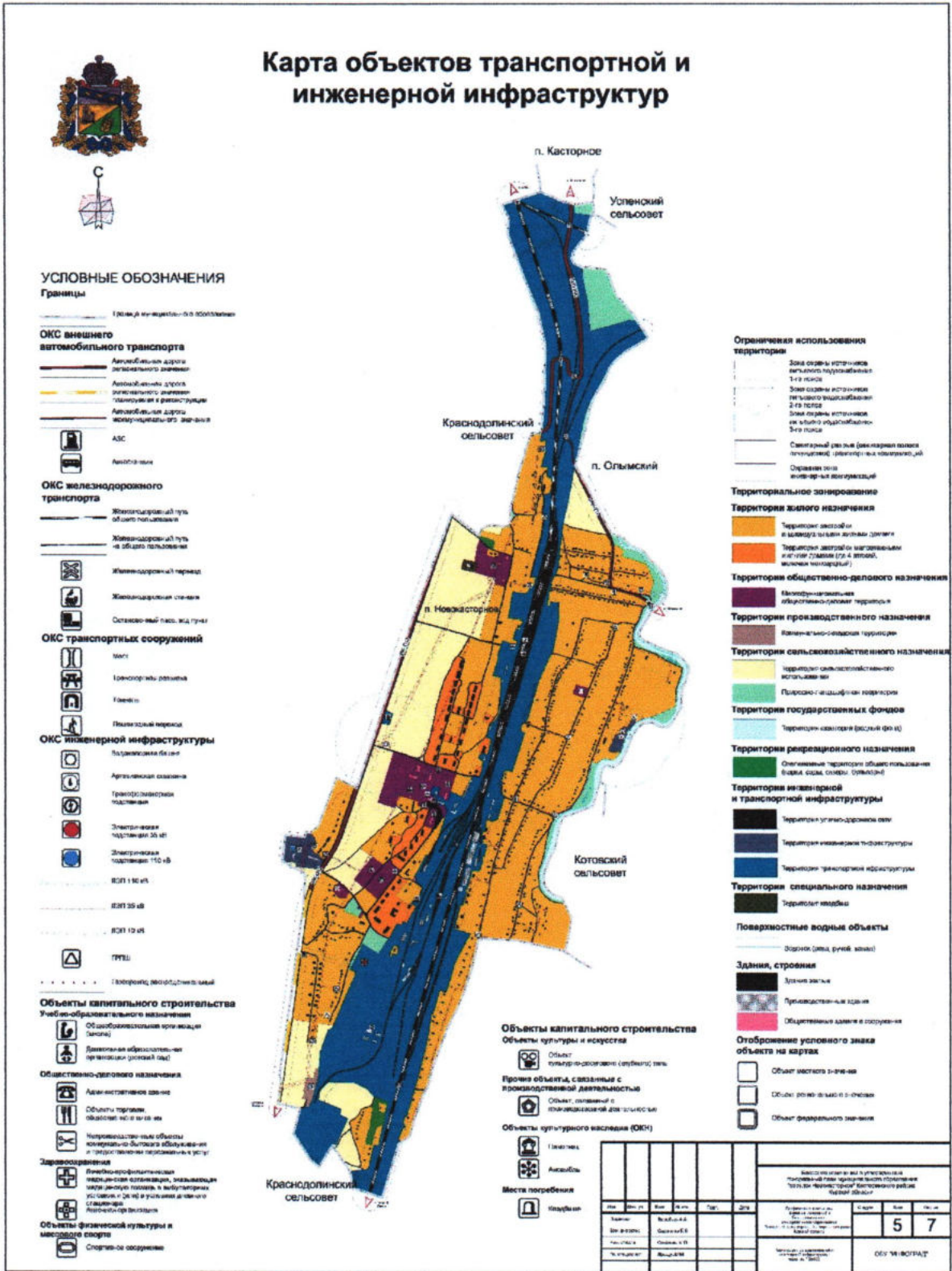
В Томе 2 «Графическая часть»:

1) дополнить Картой функциональных зон, Картой объектов транспортной и инженерной инфраструктур, Картой границ населенных пунктов, входящих в состав муниципального образования, Картой планируемого размещения объектов местного значения, Картой современного использования территории, Картой использования территории с отображением зон с особыми условиями использования территории, Картой территорий, подверженных риску возникновения чрезвычайных ситуаций природного и техногенного характера, следующего содержания:

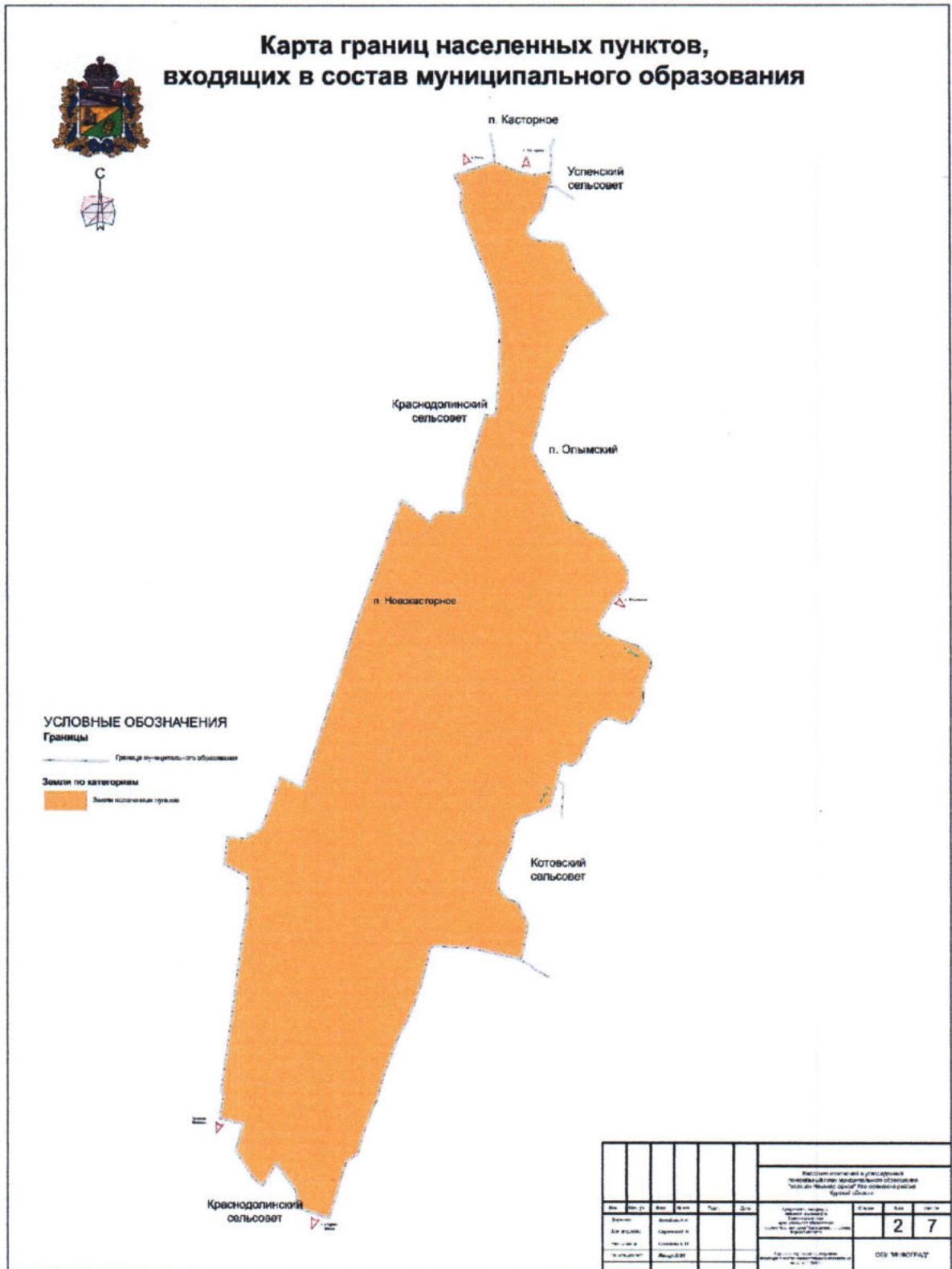
«Карта функциональных зон



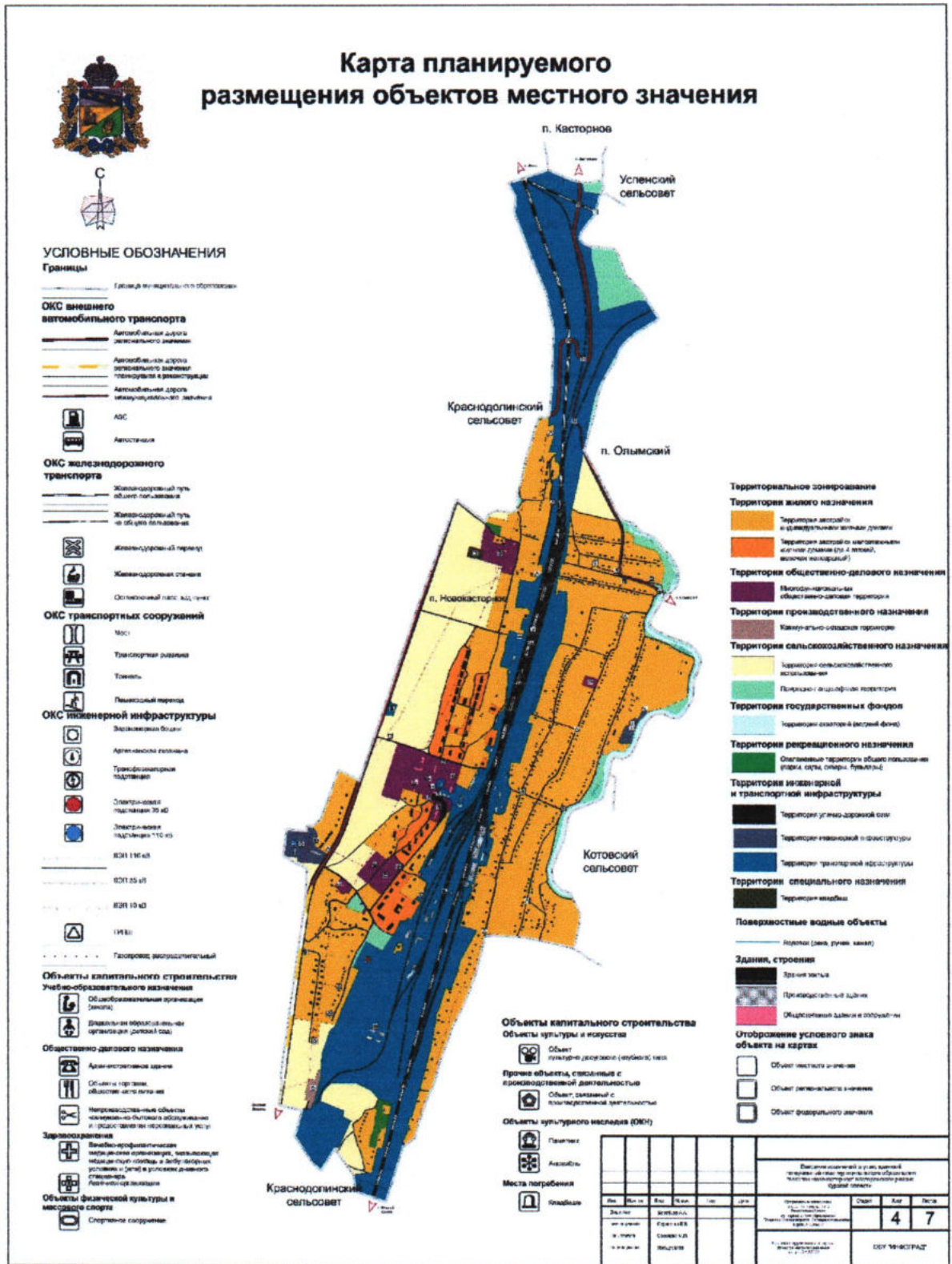
Карта объектов транспортной и инженерной инфраструктур



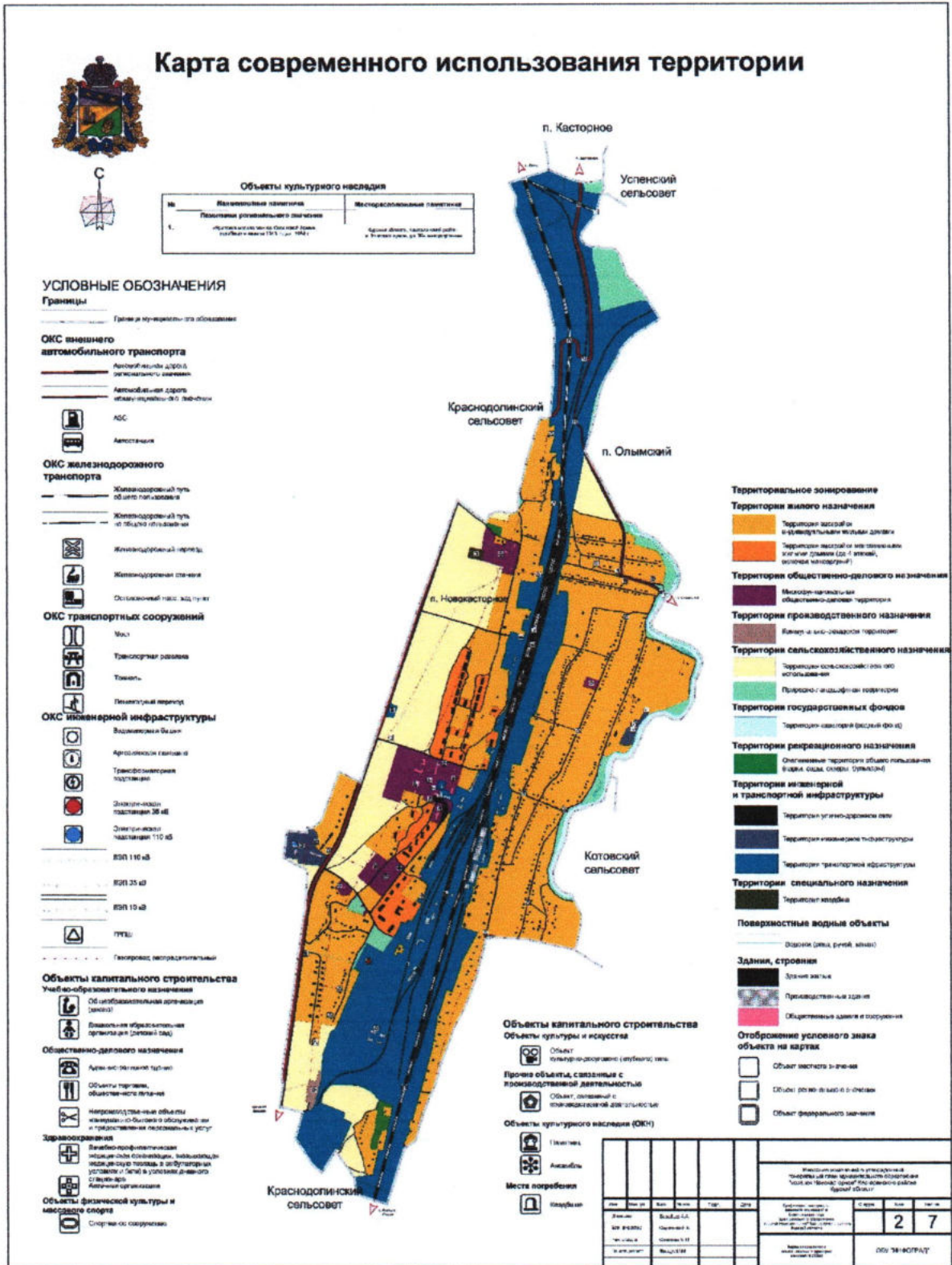
Карта границ населенных пунктов, входящих в состав муниципального образования



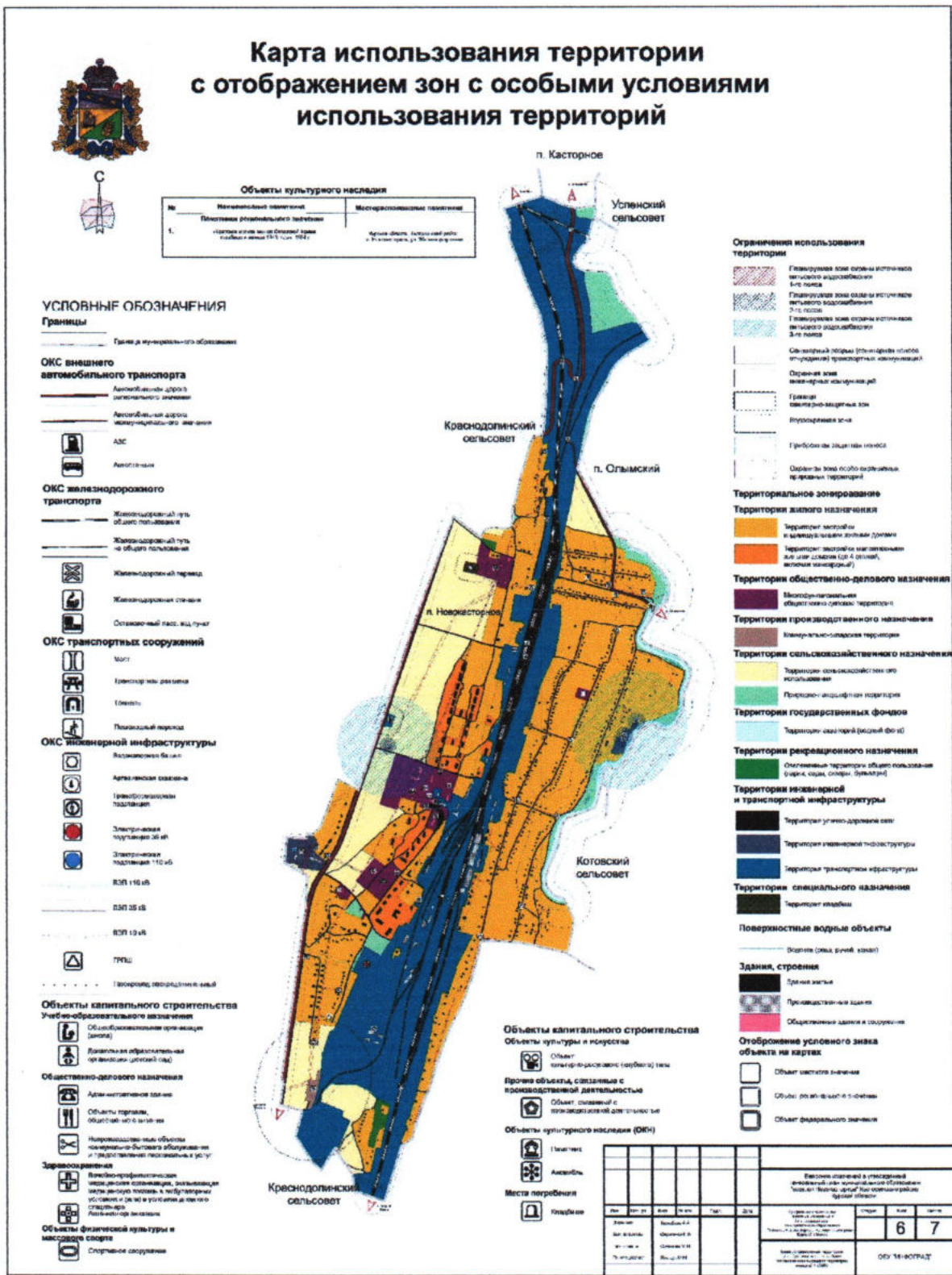
Карта планируемого размещения объектов местного значения



Карта современного использования территории



Карта использования территории с отображением зон с особыми условиями использования территорий



Карта территорий, подверженных риску возникновения чрезвычайных ситуаций природного и техногенного характера



»;

2) Карту (схему) положения пос. Новокасторное в системе расселения, Карту (схему) современного использования территории пос. Новокасторное, Карту (схему) ограничений использования территории пос. Новокасторное, Карту (схему) анализа комплексного развития территории и размещения объектов местного значения, Карту (схему) планируемых границ функциональных зон, Карту (схему) планируемого размещения объектов местного значения, Карту (схему) транспортной инфраструктуры, Карту (схему) инженерной инфраструктуры и инженерного благоустройства территории, Карту (схему) территорий, подверженных риску возникновения чрезвычайных ситуаций природного и техногенного характера, признать утратившими силу.